

VYJÁDŘENÍ O POLOZE SÍTĚ ELEKTRONICKÝCH KOMUNIKACÍ

a

A VŠEOBECNÉ PODMÍNKY OCHRANY SÍTĚ ELEKTRONICKÝCH KOMUNIKACÍ

toto Vyjádření o poloze sítě elektronických komunikací („**Vyjádření**“) a Všeobecné podmínky ochrany sítě elektronických komunikací, které jsou přílohou Vyjádření („**Všeobecné podmínky ochrany**“) vydává s odvoláním na příslušná ustanovení zákona č. 127/2005 Sb., o elektronických komunikacích a o změně některých souvisejících zákonů (zákon o elektronických komunikacích), ve znění pozdějších předpisů („**ZoEK**“), na příslušná ustanovení zákona č. 283/2021 Sb., stavební zákon, ve znění pozdějších předpisů („**Stavební zákon**“) a na příslušná ustanovení zákona č. 89/2012 Sb., občanský zákoník, ve znění pozdějších předpisů („**Občanský zákoník**“) společnost CETIN a.s., IČO: 04084063 („**CETIN**“).

Číslo jednací: 355532/24

Číslo žádosti: 0124 877 168 („**Žádost**“)

Název akce („ Stavba “)	III/1361 Panské Mlýny, most ev.č.1361-2	
Důvod Vyjádření	Žádost o povolení záměru nebo odstranění stavby, zařízení nebo terénní úpravy dle Stavebního zákona	
Žadatel	Pracný Jan, Ing.	
Stavebník	Krajská správa a údržba silnic Vysočiny, příspěvková organiz, Kosovská 1122/16, Jihlava, 58601	
Zájmové území	Okres	Pelhřimov
	Obec	Černovice
	Kat. území / č. parcely	Dobešov u Černovic
Platnost Vyjádření	17. 12. 2026 („ Den pozbytí platnosti Vyjádření “)	

1. Definice

1.1. Pro účely Vyjádření:

Důvod Vyjádření znamená důvod pro vydání Vyjádření určený Žadatelem v Žádosti;
POS znamená osobu určenou v čl. 2 Všeobecných podmínek ochrany;
SEK znamená komunikační vedení a zařízení sítě elektronických komunikací společnosti CETIN;
Situační výkres znamená výkres se zakreslením polohy SEK, který je přílohou Vyjádření;
Stavebník znamená (i) osobu určenou ve Vyjádření, (ii) Žadatele, (iii) a rovněž osobu, o které tak stanoví Stavební zákon;
Zájmové území znamená území určené a označené Žadatelem v Žádosti;
Žadatel znamená osobu určenou ve Vyjádření.

2. Vyjádření

2.1. Na základě všech údajů Žadatelem v Žádosti uvedených, a na základě údajů, které společnost CETIN eviduje o SEK v Zájmovém území ke dni podání Žádosti,

společnost CETIN:

- a) potvrzuje, že v Zájmovém území **není umístěno SEK**;
- b) **souhlasí**, aby Stavebník, za splnění podmínek určených v odst. 2.1 písm. c) Vyjádření, v Zájmovém území provedl Stavbu;
- c) určuje ve Všeobecných podmínkách ochrany podmínky ochrany SEK, a práva a povinnosti Stavebníka.

Číslo jednací: 355532/24

Číslo žádosti: 0124 877 168


3. Ostatní

- 3.1. Vyjádření je platné pouze pro Zájmové území a pro Důvod Vyjádření.
- 3.2. V Den pozbytí platnosti Vyjádření pozbývá Vyjádření platnosti.
- 3.3. Ke zpracování Vašich osobních údajů dochází vždy v souladu s platnými právními předpisy. Konkrétní zásady a podmínky zpracování osobních údajů společností CETIN jsou dostupné na stránce <https://www.cetin.cz/zasady-ochrany-osobnich-udaju>.
- 3.4. V případě dotazů k Vyjádření kontaktujte prosím asistenční linku **+420 800 630 630**.

Přílohami Vyjádření jsou:

- *Všeobecné podmínky ochrany*
- *Informace o možnostech napojení na SEK*
- *Situační výkres (obsahuje Zájmové území a výřezy účelové mapy SEK)*

Vyjádření vydala společnost CETIN dne: 17. 12. 2024.



CETIN a.s.
Českomoravská 2510/19, Libeň
190 00 Praha 9
DIČ: CZ04084063

102

VŠEOBECNÉ PODMÍNKY OCHRANY SÍTĚ ELEKTRONICKÝCH KOMUNIKACÍ společnosti CETIN**1. PLATNOST A ÚČINNOST VŠEOBECNÝCH PODMÍNEK OCHRANY**

- 1.1. Tyto Všeobecné podmínky ochrany sítě elektronických komunikací (dále jen „VPO“) jsou přílohou Vyjádření.
- 1.2. V případě rozporu mezi Vyjádřením a VPO má přednost Vyjádření, pokud není VPO výslovně určeno jinak.
- 1.3. VPO nabývají účinnosti okamžikem odeslání Vyjádření na adresu elektronické pošty nebo adresu pro doručení prostřednictvím poštovní přepravy, určenou Žadatelem v Žádosti.

2. DEFINICE**2.1. Pro účely VPO:**

„**CETIN**“ znamená obchodní korporace CETIN a.s., IČO: 04084063;
„**Den**“ znamená kalendářní den;
„**Kabelovod**“ znamená věc nemovitou sestávající z tělesa kabelovodu a kabelových komor, sloužící k zatahování kabelů a ochranných trubek;
„**Občanský zákoník**“ znamená zákon č. 89/2012 Sb., občanský zákoník, ve znění pozdějších předpisů;
„**POS**“ znamená Jiří Volfšchütz, tel.: 720 944 739, e-mail: jiri.volfschutz@cetin.cz, a to ke dni vydání Vyjádření;
„**Pracovní den**“ znamená Den, kromě soboty, neděle, a státních svátků a ostatních svátků dle zákona č. 245/2000 Sb., o státních svátcích, o ostatních svátcích, o významných dnech a o dnech pracovního klidu, ve znění pozdějších předpisů;
„**Příslušné požadavky**“ znamená jakýkoli a každý příslušný právní předpis, vč. technických norem, nebo normativní právní akt veřejné správy či samosprávy, nebo jakékoli rozhodnutí, povolení, souhlas nebo licenci, včetně podmínek, které s ním souvisí;
„**Překládka**“ znamená stavbu spočívající ve změně trasy nebo místa umístění SEK;
„**SEK**“ znamená komunikační vedení a zařízení sítě elektronických komunikací společnosti CETIN;
„**Stavba**“ znamená stavbu určenou Vyjádřením, a rovněž stavbu, o které tak stanoví Stavební zákon;
„**Stavebník**“ znamená (i) osobu určenou ve Vyjádření, (ii) Žadatele, (iii) osobu, o které tak stanoví Stavební zákon, (iv) osobu Stavebníkem pověřenou či zmocněnou;
„**Stavební zákon**“ znamená zákon č. 283/2021 Sb., stavební zákon, ve znění pozdějších předpisů;
„**Vyjádření**“ znamená vyjádření o poloze sítě elektronických komunikací vydané společností CETIN dne 17. 12. 2024 pod č.j. 355532/24;
„**Zájmové území**“ znamená území určené a označené Žadatelem v Žádosti;
„**Situační výkres**“ znamená výkres s výřezy účelové mapy SEK, který je přílohou Vyjádření;
„**ZoEK**“ znamená zákon č. 127/2005 Sb., o elektronických komunikacích a o změně některých souvisejících zákonů (zákon o elektronických komunikacích), ve znění pozdějších předpisů;
„**Žadatel**“ znamená osobu určenou ve Vyjádření;
„**Žádost**“ znamená Žádost určenou ve Vyjádření.

3. OBECNÁ PRÁVA A POVINNOSTI STAVEBNÍKA

- 3.1. SEK je obecně prospěšným zařízením, zřízeným a provozovaným ve veřejném zájmu, a je chráněno Příslušnými požadavky.
- 3.2. SEK je chráněna ochranným pásmem, jehož šíře činí šíři určenou ZoEK a/nebo šíři určenou rozhodnutím o ochranném pásmu, vydaným dle Stavebního zákona.
- 3.3. Stavebník je povinen při provádění Stavby a jakýchkoliv jiných dalších prací, při odstraňování havárií, a projektování staveb, řídit se Příslušnými požadavky, správnou praxí v oboru stavebnictví a technologickými postupy, a je povinen učinit veškerá nezbytná opatření vyžadovaná ZoEK, a Příslušnými požadavky k ochraně SEK před poškozením. Povinnost Stavebníka dle odst. 3.3. VPO se vztahuje rovněž na SEK umístěné a provozované mimo Zájmové území.
- 3.4. Stavebník je povinen rozpor mezi údaji v Situačním výkresu a skutečným stavem, bez zbytečného odkladu, nejpozději Den následující po zjištění, oznámit POS.
- 3.5. Stavebník je povinen poškození či krádež SEK bez zbytečného odkladu, nejpozději Den následující po zjištění, telefonicky oznámit dohledovému centru společnosti CETIN na telefonní číslo +420 238 464 190.
- 3.6. Požaduje-li Stavebník, aby se společnost CETIN jako účastník správního řízení, pro jehož účely bylo vydáno Vyjádření, vzdala práva na odvolání proti rozhodnutí vydanému ve správním řízení, má právo kontaktovat POS.

4. PRÁVA A POVINNOSTI STAVEBNÍKA PŘI PROJEKTOVÁNÍ A PŘÍPRAVĚ STAVBY

- 4.1. Při projektování Stavby je Stavebník povinen zajistit, aby projektová dokumentace Stavby a) zohledňovala veškeré požadavky na ochranu SEK vyplývající z Příslušných požadavků, ze ZoEK a ze Stavebního zákona, b) respektovala správnou praxi v oboru stavebnictví a technologické postupy a c) umožňovala, aby i po provedení a umístění Stavby dle projektové dokumentace byla společnost CETIN schopna bez jakýchkoliv omezení a překážek provozovat SEK, provádět jeho údržbu a opravy.
- 4.2. Není-li projektovou dokumentací zajištěno splnění všech požadavků určených v odst. 4.1. VPO, vyvolá Stavebník Překládku.
- 4.3. Činí-li výška projektované Stavby nebo její úpravy či změny nebo dočasného objektu zařízení staveniště Stavby (jeřáb, konstrukce atd.), více než 15 m nad zemským povrchem, je Stavebník povinen písemně kontaktovat POS, a získat od společnosti CETIN konkrétní stanovisko a podmínky ochrany k radiovým trasám SEK, a vyjádření společnosti CETIN o tom, zda Stavba vyvolá Překládku. Ochranné pásmo radiových tras SEK je zakresleno do Situačního výkresu.
- 4.4. Ochranné pásmo radiových tras SEK je zakresleno do Situačního výkresu.
- 4.5. Nachází-li se v Zájmovém území podzemní silové vedení (NN) ve vlastnictví společnosti CETIN, je Stavebník ve vztahu k projektové dokumentaci povinen zajistit požadavky, určené v odst. 4.1. VPO. Není-li projektovou dokumentací zajištěno splnění všech požadavků určených v odst. 4.1. VPO, vyvolá Stavebník Překládku.

- 4.6. Při projektování Stavby, která je stavbou (a) zařízení silových elektrických sítí (VN, VVN a ZVVN) a/nebo (b) trakčních vedení, je Stavebník povinen provést výpočet či posouzení rušivých vlivů na SEK a zpracovat ochranná opatření, to vše dle Příslušných požadavků a v souladu s nimi. Stavebník je povinen nejpozději třicet (30) Dnů před podáním žádosti o vydání povolení Stavby dle Stavebního zákona předat POS výpočet či posouzení rušivých vlivů na SEK a zpracovaná ochranná opatření.
- 4.7. Je-li Stavba v souběhu s Kabelovodem, nebo Kabelovod kříží, je Stavebník povinen nejpozději ke Dni, ke kterému započne se zpracováním projektové dokumentace ke Stavbě, oznámit POS a projednat s POS (a) každý případ, ve kterém je trajektorie podvrtna a protlaku vedena ve vzdálenosti menší, než 1,5 m od Kabelovodu a (b) jakékoliv výkopové výřezy, které budou nebo by mohly být vedeny v úrovni či pod úrovní Kabelovodu nebo kabelové komory.
- 4.8. Je-li Stavba umístěna nebo má-li být umístěna v blízkosti Kabelovodu, ve vzdálenosti menší, než 1 m od Kabelovodu, nebo kříží-li Stavba Kabelovod ve vzdálenosti menší než 1 m nad nebo 2m pod Kabelovodem, je Stavebník povinen předložit POS k posouzení zakreslení Stavby v příčných řezech, přičemž do příčného řezu je Stavebník povinen zakreslit rovněž profil kabelové komory.
- 5. PRÁVA A POVINNOSTI STAVEBNÍKA PŘI PROVÁDĚNÍ STAVBY**
- 5.1. Před započítím zemních prací ve vztahu ke Stavbě je Stavebník povinen vytyčit trasu SEK na terénu. Osobu, která bude zemní práce ve vztahu ke Stavbě provádět, je Stavebník povinen s vytyčenou trasou SEK seznámit. Porušil-li Stavebník povinnost určenou v tomto odst. 5.1. VPO odpovídá společnosti CETIN za náklady a škodu, vzniklé porušením povinnosti a je povinen je společnosti CETIN uhradit.
- 5.2. Nejpozději pět (5) Pracovních dnů před započítím prací na Stavbě je Stavebník povinen započítí prací oznámit společnosti CETIN zasláním na adresu elektronické pošty POS; oznámení musí obsahovat alespoň číslo jednací Vyjádření a kontaktní údaje Stavebníka.
- 5.3. Stavebník je povinen SEK zabezpečit a zajistit proti mechanickému poškození, zejména dočasným umístěním silničních betonových panelů nad kabelovou trasou SEK nebo jiným vhodným způsobem. Do okamžiku zajištění a zabezpečení ochrany SEK způsobem určeným dle předchozí věty, nemá Stavebník právo přejíždět vozidly nebo stavební mechanizací trasu SEK. Při přepravě vysokých nákladů nebo při projíždění stroji, vozidly či mechanizací pod nadzemním SEK je Stavebník povinen prověřit, zda výška nadzemního SEK je dostatečná, a umožňuje spolehlivý a bezpečný způsob přepravy nákladu či průjezdu strojů, vozidel či mechanizace.
- 5.4. Při provádění zemních prací v blízkosti SEK je Stavebník povinen postupovat tak, aby nedošlo ke změně hloubky uložení nebo prostorového uspořádání SEK. V místě, kde SEK vystupuje ze země do budovy, rozváděče, na sloup apod. je Stavebník povinen provádět zemní práce se zvýšenou mírou opatrnosti, výkopové práce v blízkosti sloupu nadzemního SEK je Stavebník povinen provádět v takové vzdálenosti od sloupu nadzemního vedení SEK, která je dostatečná k tomu, aby nedošlo nebo nemohlo dojít k narušení stability sloupu nadzemního SEK. Stavebník je povinen zajistit, že bez souhlasu a vědomí společnosti CETIN nedojde ke: a) změně nivelety terénu, (b) výsadbě trvalých porostů, nebo (c) změně rozsahu a změně konstrukce zpevněných ploch. Je-li SEK odkryta, je Stavebník povinen SEK, po dobu, po kterou trvá odkrytí, zabezpečit proti prověšení, poškození a odcizení.
- 5.5. Zjistil-li Stavebník rozpor mezi údaji v projektové dokumentaci a skutečností, je povinen (i) bezodkladně přerušit práce a (ii) oznámit zjištěný rozpor POS, zasláním na adresu elektronické pošty POS. Do doby, než Stavebník od společnosti CETIN obdrží písemný souhlas s pokračováním v pracích, nemá právo v pracích ve vztahu ke Stavbě pokračovat.
- 5.6. Stavebník nemá právo bez předchozího písemného souhlasu společnosti CETIN manipulovat s kryty kabelových komor, jakkoliv zakrývat vstupy do kabelových komor, a to ani dočasně, vstupovat do kabelových komor, manipulovat s případně odkrytými prvky SEK či s jakýmkoliv jiným zařízením souvisejícím se SEK. Bez předchozího písemného souhlasu společnosti CETIN nemá Stavebník právo umístit nad trasou Kabelovodu žádnou síť technické infrastruktury v podélném směru.
- 5.7. Byla-li SEK odkryta, je Stavebník povinen nejméně tři (3) Pracovní dny před zakrytím SEK, písemně oznámit POS zakrytí SEK, a vyzvat POS ke kontrole SEK před zakrytím. Oznámení dle předchozí věty musí obsahovat alespoň předpokládaný Den zakrytí, číslo jednací Vyjádření a kontaktní údaje Stavebníka. Stavebník nemá právo uskutečnit zakrytí do doby, než obdržel od POS písemný souhlas se zakrytím.
- 6. ZÁVĚREČNÁ USTANOVENÍ**
- 6.1. VPO se řídí českým právem, zejména Občanským zákoníkem, ZoEK a Stavebním zákonem.
- 6.2. Stavebník má právo užít informace, data a dokumentaci obsažené ve Vyjádření pouze a výhradně k účelu, pro který mu byly poskytnuty. Stavebník nemá právo, výjma případů výslovně určených ve VPO, informace, data a dokumentaci obsaženou ve Vyjádření rozmnožovat, rozšiřovat, pronajímat, půjčovat či jinak umožnit jejich užití třetí osobě bez předchozího písemného souhlasu společnosti CETIN.
- 6.3. Porušil-li Stavebník kteroukoliv povinnost určenou ve Vyjádření a/nebo ve VPO, je povinen nahradit společnosti CETIN v celém rozsahu škodu, vzniklou porušením takové povinnosti.
- 6.4. Písemným stykem či pojmem „písemně“ se pro účely VPO rozumí předání zpráv jedním z těchto způsobů:
- a) v listinné podobě;
 - b) datovou zprávou prostřednictvím informačního systému datových schránek;
 - c) e-mailovou zprávou podepsanou zaručeným elektronickým podpisem dle zákona č. 297/2016 Sb., o službách vytvářejících důvěru pro elektronické transakce, ve znění pozdějších předpisů;
 - d) e-mailovou zprávou zaslou z adresy kontaktní osoby strany na adresu kontaktní osoby druhé strany určenou v Žádosti nebo ve Vyjádření nebo ve VPO.

SITUAČNÍ VÝKRES - ZÁJMOVÉ ÚZEMÍ



LEGENDA

-----	hranice zájmového území k vyjádření
-----	NV přípojka, území s NV přípojkou CETIN
-----	zaměřený průběh metalického kabelu
-----	zaměřený průběh optického kabelu, HDPE trubky nebo souběh optického a metalického kabelu
-----	nezaměřený průběh metalického kabelu
-----	nadzemní síť cizí
-----	nezaměřený průběh optického kabelu, HDPE trubky nebo souběh optického a metalického kabelu
-----	radiové síť, ochranné pásmo radiové sítě
-----	nadzemní síť
-----	nepravoúhlé síť
-----	podzemní síť cizí
-----	síť s NV
-----	kolektor, kabelovod

Kašp
 CETIN a.s.
 Českomoravská 2510/19, Libeň, 190 00 Praha 9, Czech Republic, www.cetin.cz
 190 00 Praha 9
 DIČ: CZ04084063
 102

**VYJÁDŘENÍ O EXISTENCI SÍTĚ ELEKTRONICKÝCH KOMUNIKACÍ
společnosti CETIN a.s.
(„Vyjádření“)**

**A VŠEOBECNÉ PODMÍNKY OCHRANY SÍTĚ ELEKTRONICKÝCH KOMUNIKACÍ
společnosti CETIN a.s.
(„Všeobecné podmínky ochrany SEK“)**

toto Vyjádření a Všeobecné podmínky ochrany SEK je vydané dle ustanovení § 101 zákona č. 127/2005 Sb., o elektronických komunikacích a o změně některých souvisejících zákonů, v platném znění („**Zákon o elektronických komunikacích**“), a dle ustanovení § 161 zákona č. 183/2006 Sb., o územním plánování a stavebním řádu, v platném znění („**Stavební zákon**“), a dle příslušných ustanovení zákona č. 89/2012 Sb., občanského zákoníku, v platném znění („**Občanský zákoník**“)

Číslo jednací: 139998/24

Číslo žádosti: 0124 655 289 („Žádost“)

Název akce („Stavba“)	III/1361 Panské Mlýny, most ev.č.1361-2	
Důvod vydání Vyjádření („Důvod vyjádření“)	Informace o poloze sítě	
Žadatel	Pracný Jan, Ing., kontaktní osoba: Jan Pracný, Výholec 1148/23, Brno, 62400	
Stavebník	-- neuvedeno --, , -- neuvedeno --, 0	
Zájmové území	Okres	Pelhřimov
	Obec	Černovice
	Kat. území / č. parcely	Dobešov u Černovic
Platnost Vyjádření	10. 5. 2026 („Den konce platnosti Vyjádření“)	

Žadatel Žádostí určil a vyznačil Zájmové území, jakož i určil Důvod Vyjádření.

Na základě určení a vyznačení Zájmového území Žadatelem a na základě určení Důvodu Vyjádření vydává společnost CETIN a.s. následující Vyjádření:

Nedojde ke střetu se sítí elektronických komunikací (dále jen „SEK“) společnosti CETIN a.s.

- (I) Na Žadatelem určeném a vyznačeném Zájmovém území se nevyskytuje SEK společnosti CETIN a.s.
- (II) Stavebník nebo jím pověřená třetí osoba je povinen řídit se Všeobecnými podmínkami ochrany SEK, které jsou nedílnou součástí Vyjádření; a
- (III) Stavebník a/nebo Žadatel není oprávněn užít toto Vyjádření k podání jakékoliv žádosti o vydání jakéhokoliv správního rozhodnutí či jiného rozhodnutí majícího obdobný charakter.

Vyjádření je platné pouze pro Zájmové území určené a vyznačené Žadatelem, jakož i pro Důvod Vyjádření stanovený a určený Žadatelem v Žádosti.

Číslo jednací: 139998/24

Číslo žádosti: 0124 655 289

Vyjádření pozbývá platnosti i) dnem, kdy je Žadatelem a/nebo Stavebníkem použito k podání Žádosti o vydání jakéhokoliv správního rozhodnutí či jiného rozhodnutí majícího obdobný charakter a/nebo dnem zahájení jakéhokoliv správního rozhodnutí či jiného rozhodnutí majícího obdobný charakter, ve kterém bylo Vyjádření použito, ii) uplynutím doby platnosti v tomto Vyjádření uvedené, iii) změnou rozsahu Zájmového území či změnou Důvodu Vyjádření uvedeného v Žádosti a/nebo iv) porušením Všeobecných podmínek ochrany SEK, to vše v závislosti na tom, která ze skutečností rozhodná pro pozbytí platnosti Vyjádření nastane nejdříve.

Společnost CETIN a.s. vydáním tohoto Vyjádření poskytla Žadateli pro Žadatelem určené a vyznačené Zájmové území veškeré informace o SEK dostupné společnosti CETIN a.s. ke dni podání Žádosti.


Ze strany společnosti CETIN a.s. může v některých případech docházet ke zpracování Vašich osobních údajů. Ke zpracování Vašich osobních údajů dochází vždy v souladu s platnými právními předpisy. Konkrétní zásady a podmínky zpracování osobních údajů společností CETIN a.s. jsou dostupné na stránce <https://www.cetin.cz/zasady-ochrany-osobnich-udaju>.

V případě dotazů k Vyjádření kontaktujte prosím asistenční linku 238 461 111.

Přílohami Vyjádření jsou:

- *Všeobecné podmínky ochrany SEK*
- *Situační výkres (obsahuje Zájmové území určené a vyznačené Žadatelem a výřezy účelové mapy SEK)*

Vyjádření vydala společnost **CETIN a.s.** dne: 10. 5. 2024.


CETIN a.s.
Českomoravská 2510/19, Libeň
190 00 Praha 9
DIČ: CZ04084063

102

VŠEOBECNÉ PODMÍNKY OCHRANY SÍTĚ ELEKTRONICKÝCH KOMUNIKACÍ společnosti CETIN a.s.**1. PLATNOST VŠEOBECNÝCH PODMÍNEK**

- i) Tyto Všeobecné podmínky ochrany sítě elektronických komunikací (dále jen „VPOSEK“) tvoří součást Vyjádření (jak je tento pojem definován níže v článku 2 VPOSEK).
- ii) V případě rozporu mezi Vyjádřením a těmito VPOSEK mají přednost ustanovení Vyjádření, pokud není těmito VPOSEK stanoveno jinak.

2. DEFINICE

Níže uvedené termíny, jsou-li použity v těchto VPOSEK a uvozeny velkým písmenem, mají následující význam:

„**CETIN**“ znamená CETIN a.s. se sídlem Českomoravská 2510/19, Libeň, 190 00 Praha 9, IČO: 04084063, zapsaná v obchodním rejstříku vedeném Městským soudem v Praze pod spz. B 20623;

„**Občanský zákoník**“ znamená zákon č. 89/2012 Sb., občanský zákoník, ve znění pozdějších předpisů;

„**POS**“ je zaměstnanec společnosti CETIN, pověřený ochranou sítě, Jiří Volfšchutz, tel.: 720 944 739, e-mail: jiri.volfschutz@cetin.cz;

„**Den**“ je kalendářní den;

„**Příslušné požadavky**“ znamená jakýkoli a každý příslušný právní předpis, vč. technických norem, nebo normativní právní akt veřejné správy či samosprávy, nebo jakékoli rozhodnutí, povolení, souhlas nebo licenci, včetně podmínek, které s ním souvisí;

„**SEK**“ je síť elektronických komunikací ve vlastnictví CETIN;

„**Stavba**“ je stavba a/nebo činnost ve vztahu, k níž bylo vydáno Vyjádření, a je prováděna Stavebníkem a/nebo Žadatelem v souladu s Příslušnými požadavky, povolená příslušným správním rozhodnutím vydaným dle Stavebního zákona;

„**Situační výkres**“ je výkres, který je přílohou Vyjádření a obsahuje Zájmové území určené a vyznačené Žadatelem v Žádosti a výřezy účelové mapy SEK;

„**Stavebník**“ je osoba takto označená ve Vyjádření;

„**Vyjádření**“ je vyjádření o existenci sítě elektronických komunikací vydané společností CETIN dne 10. 5. 2024 pod č.j. 139998/24;

„**Zájmové území**“ je území označené Žadatelem a/nebo Stavebníkem v Žádosti;

„**Stavební zákon**“ je zákon č. 183/2006 Sb., o územním plánování a stavebním řádu;

„**Zákon o elektronických komunikacích**“ je zákon č. 127/2005 Sb., o elektronických komunikacích a o změně některých souvisejících zákonů, ve znění pozdějších předpisů;

„**Žadatel**“ je osoba takto označená ve Vyjádření.

„**Žádost**“ je žádost, kterou Žadatel a/nebo Stavebník požádal CETIN o vydání Vyjádření.

3. PLATNOST A ÚČINNOST VPOSEK

Tyto VPOSEK jsou platné a účinné Dnem odeslání Vyjádření na i) adresu elektronické pošty Stavebníka a/nebo Žadatele uvedenou v Žádosti nebo ii) adresu pro doručení prostřednictvím poštovní přepravy uvedenou Stavebníkem a/nebo Žadatelem v Žádosti.

4. OBECNÁ PRÁVA A POVINNOSTI STAVEBNÍKA A/NEBO ŽADATELE

- (i) Stavebník, Žadatel je výslovně srozuměn s tím, že SEK je veřejně prospěšným zařízením, byla zřízena ve veřejném zájmu a je chráněna Příslušnými požadavky.

- (ii) Stavebník, Žadatel nebo jím pověřená třetí osoba, je povinen při provádění Stavby nebo jiných prací, při odstraňování havárií a projektování staveb, řídit se Příslušnými požadavky, správnou praxí v oboru stavebnictví a technologickými postupy a je povinen učinit veškerá nezbytná opatření vyžadovaná Příslušnými požadavky k ochraně SEK před poškozením. Povinnosti dle tohoto odstavce má Stavebník rovněž ve vztahu k SEK, které se nachází mimo Zájmové území.
- (iii) Při zjištění jakéhokoliv rozporu mezi údaji v Situačním výkresu, který je přílohou Vyjádření a skutečným stavem, je Stavebník a/nebo Žadatel povinen bez zbytečného odkladu, nejpozději Den následující po zjištění takové skutečnosti, zjištěný rozpor oznámit POS.
- (iv) Případné dodatečné požadavky na úpravu a přeložení SEK zajistí společnost CETIN v souladu s ustanovením § 104 odst. 17 Zákona o elektronických komunikacích.
- (v) Stavebník, Žadatel nebo jím pověřená třetí osoba, je povinen každé poškození či krádež SEK bezodkladně, nejpozději Den následující po zjištění takové skutečnosti, oznámit takovou skutečnost dohledovému centru společnosti CETIN na telefonní číslo +420 238 464 190.
- (vi) Bude-li Stavebník, Žadatel nebo jím pověřená třetí osoba na společnosti CETIN požadovat, aby se jako účastník správního řízení, pro jehož účely bylo toto Vyjádření vydáno, vzdala práva na odvolání proti rozhodnutí vydanému ve správním řízení, je oprávněn kontaktovat POS.

5. ROZHODNÉ PRÁVO

Vyjádření a VPOSEK se řídí českým právem, zejména Občanským zákoníkem, Zákonem o elektronických komunikacích a Stavebním zákonem. Veškeré spory z Vyjádření či VPOSEK vyplývající budou s konečnou platností řešeny u příslušného soudu České republiky.

6. PÍSEMNÝ STYK

Písemným stykem či pojmem „písemně“ se pro účely Vyjádření a VPOSEK rozumí předání zpráv jedním z těchto způsobů:

- v listinné podobě;
- e-mailovou zprávou se zaručeným elektronickým podpisem dle zák. č. 227/2000 Sb., o elektronickém podpisu a o změně některých dalších zákonů (zákon o elektronickém podpisu), ve znění pozdějších předpisů;

7. ZÁVĚREČNÁ USTANOVENÍ

- (i) Stavebník, Žadatel nebo jím pověřená třetí osoba je počínaje Dnem převzetí Vyjádření povinen užít informace a data uvedená ve Vyjádření pouze a výhradně k účelu, pro který mu byla tato poskytnuta. Stavebník, Žadatel nebo jím pověřená třetí osoba není oprávněn informace a data rozmnožovat, rozšiřovat, pronajímat, půjčovat či jinak umožnit jejich užívání třetí osobou bez předchozího písemného souhlasu společnosti CETIN.
- (ii) Pro případ porušení kterékoliv z povinností Stavebníka, Žadatele nebo jím pověřené třetí osoby, založené Vyjádřením /nebo těmito VPOSEK je Stavebník, Žadatel či jím pověřená třetí osoba odpovědný za veškeré náklady a škody, které společnosti CETIN vzniknou porušením povinností Stavebníka, Žadatele nebo jím pověřené třetí osoby.

Číslo žádosti: 0124 655 289

SITUAČNÍ VÝKRES - ZÁJMOVÉ ÚZEMÍ



LEGENDA

hranice zdvojeného území k vyjádření"

1. NN přípojka, území s NN přípojkou CETIV

zameřeni průběh metalického kabelu

zameřeni průběh optického kabelu, HDPE trubky nebo souběh optického a metalického kabelu

nezameřeni průběh metalického kabelu

podzemní síť cizí

nezameřeni průběh optického kabelu, HDPE trubky nebo souběh optického a metalického kabelu

radiové síť, ochranné pásmo radiové sítě


podzemní síť

nepropozované síť

podzemní síť cizí

síť s NN

kolector, kabelovod


CETIN a.s.
Českomoravská 2510/19, Libeň
190 00 Praha 9
DIČ: CZ04084063

102



PRO SPOLEČNÉ ZÁŽITKY

Vyřizuje: Dundáček Petr

E-mail: petr.dundacek@t-mobile.cz

Pracný Jan, Ing.
Jan Pracný
Výholec 1148/23
62400 Brno

Naše značka: **E27742/24**

V Praze dne: **10.5.2024**

Vyjádření a stanovení podmínek pro udělení souhlasu s umístěním stavby v ochranném pásmu sítě technické infrastruktury (TI) společnosti T-Mobile Czech Republic a.s.

Vydané podle § 101 ZÁKONA Č. 127/2005 Sb., o elektronických komunikacích a o změně některých souvisejících zákonů (zákon o elektronických komunikacích – dále jen ZEK), ve znění pozdějších předpisů a §161 zákona č. 183/2006 Sb., o územním plánování a stavebním řádu (stavební zákon) či dle dalších příslušných právních předpisů

Věc: **III/1361 Panské Mlýny, most ev.č.1361-2**

Stupeň: Prověření existence sítě

Na základě předložených projektových podkladů dáváme **souhlasné stanovisko k vydání Územního souhlasu / rozhodnutí (Stavebního povolení) a následně souhlas s realizací stavby.**

Dle předložených dokladů nedojde ke kolizi s technickou infrastrukturou společnosti

T-Mobile Czech Republic a.s.

Toto stanovisko má platnost 1 rok a nelze prodloužit. Po uplynutí platnosti zadejte žádost o nové stanovisko na:
<https://ochranasiti.t-mobile.cz/vyjadreni/>

T-Mobile
T-Mobile Czech Republic a.s.
Tomáškovy 2144/1
148 00 Praha 4
IČ 649 49 681, DIČ CZ64949681

Ochrana sítí

Technologický úsek

V další komunikaci nebo požadavku doplňujících dotazů, uvádějte do „Předmětu“ e-mailu vždy číslo jednací.



Příloha č. 1

Rekapitulace žádosti o vyjádření k existenci sítě elektronických komunikací

Číslo žádosti: **E27742/24**
Název stavby /akce: **III/1361 Panské Mlýny, most ev.č.1361-2**
Datum podání žádosti: **10.5.2024**
Důvod žádosti: **Prověření existence sítě**
Popis jiného důvodu žádosti: **Existence sítě**
Poznámka:

Žadatel

Firma / organizace: **Pracný Jan, Ing.**
IČ: **62087851**
DIČ:
Kontaktní osoba: **Jan Pracný**
Adresa: **Výholec 1148/23**
Město / obec: **Brno**
PSČ: **62400**
Stát:
E-mail: **jpracny@gmail.com**
Telefonní číslo: **+420602966867**

Stavebník

Firma / organizace:
Kontaktní osoba:
Adresa:
Město / obec:
PSČ:
Stát:
E-mail:
Telefonní číslo:

Stavba

Výška nad terénem (metry): **0 m**
Projektant:
Druh stavby: **Ostatní**
Hodnota projektu:
Měsíc zahájení stavby:
Měsíc ukončení stavby:

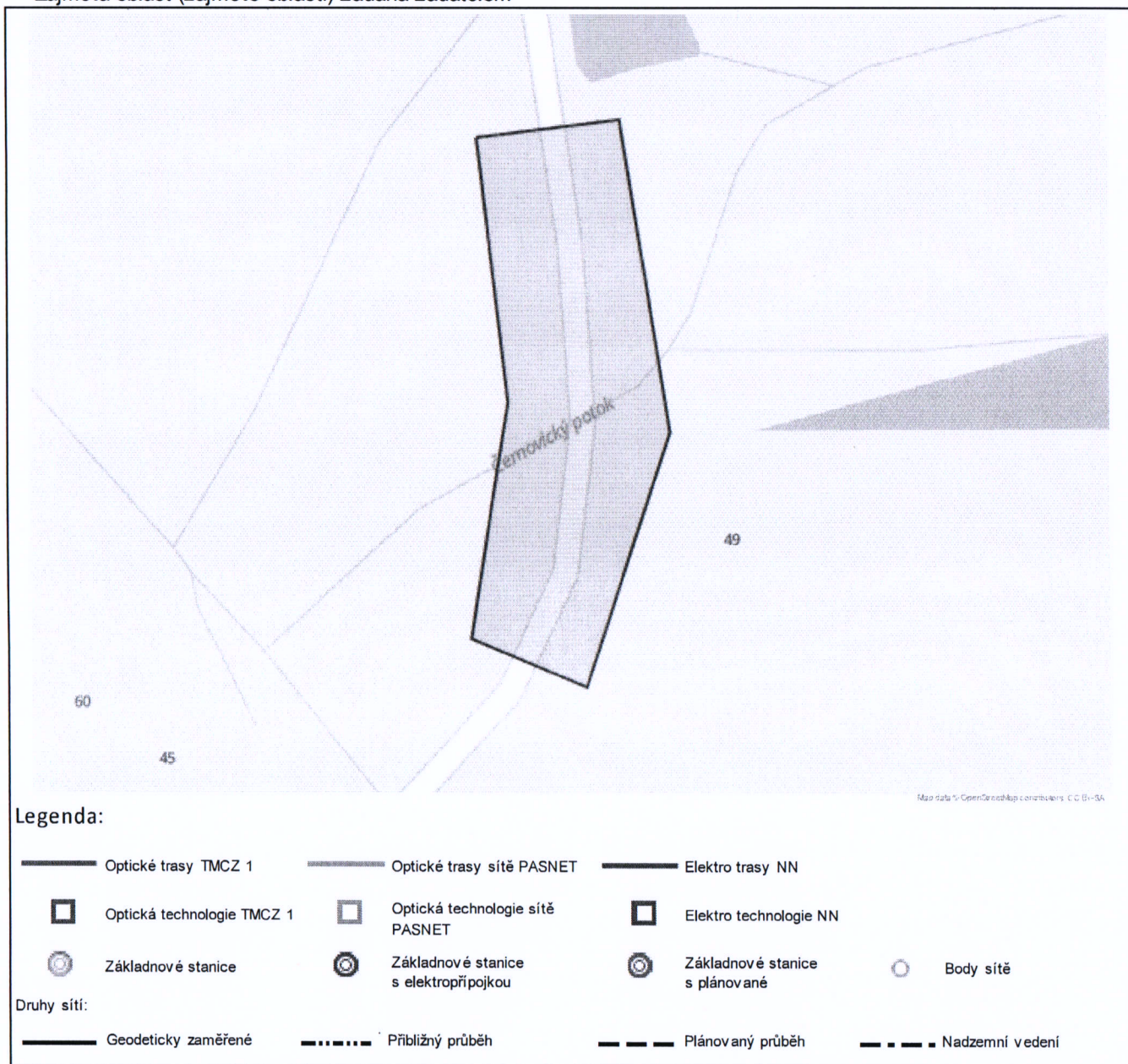
Odeslání stanoviska

E-mail: **jpracny@gmail.com**

Příloha č. 2

Situační plán

Zájmová oblast (zájmové oblasti) zadaná žadatelem



Geometrie zájmové oblasti (zájmových oblastí) žádosti ve formátu WKT a souřadnicovém systému S-JTSK. Zkopírováním textu lze geometrii zobrazit v jakémkoli softwaru podporujícím formát WKT.

POLYGON((-716445.76 -1128706.68,-716411.37 -1128706.94,-716409.25 -1128781.03,-716437.03 -1128837.65,-716462.69 -1128822.83,-716446.56 -1128769.12,-716445.76 -1128706.68))



Pracný Jan, Ing.
Jan Pracný
Výholec 1148/23
624 00 Brno

V Praze, 10.5.2024

Naše zn.: **MW9910250222686401**

Věc: vyjádření k žádosti k akci **"III/1361 Panské Mlýny, most ev.č.1361-2"**

Společnost Vodafone Czech Republic a.s. (dále jen „Vodafone“), se sídlem Praha 5, náměstí Junkových 2, IČ: 25788001, zapsaná dne 13.8. 1999 v obchodním rejstříku vedeném Městským soudem v Praze pod spisovou značkou B.6064 a společnost Vantage Towers, s.r.o. se sídlem Závěšova 502/5, Nusle, 140 00 Praha 4, zapsaná v obchodním rejstříku vedeném u Městského soudu v Praze pod sp. zn. C 330005, IČO: 09056009, DIČ: CZ09056009 zastoupená Vodafone na základě plné moci Vám sděluje, že dle Vámi podané žádosti ze dne **10.5.2024**, která je nedílnou součástí tohoto vyjádření,

souhlasí s realizací projektu.

Ve Vámi zadaném zájmovém území a v uvedené výšce (výška stavby: 0 m, výška jeřábu: 0 m) se nenachází žádné podzemní ani nadzemní vedení.

Platnost vyjádření je **1 rok** od data vydání. Vyjádření je platné pouze v rámci předmětného projektu a pro důvod vydání vyjádření stanovený žadatelem v žádosti.

Vyjádření pozbývá platnosti uplynutím doby platnosti, změnou rozsahu zájmového území i změnou důvodu vydání vyjádření uvedeného v žádosti, to vše v závislosti na tom, která ze skutečností rozhodná pro pozbytí platnosti tohoto vyjádření nastane nejdříve. Po skončení platnosti si musíte podat novou žádost na adrese <https://zadostovyjadreni.vodafone.cz/>.

S pozdravem

v.z. Nora Hlásenská
Vodafone Czech Republic a. s.
náměstí Junkových 2808/2
150 00 Praha 5

Tel.: 775012847
E-mail: nora.hlasenska1@vodafone.com



Seznam příloh/přiložených souborů:
Zadost_MW9910250222686401.pdf

Strana 1/1, vyjádření k žádosti č. MW9910250222686401

Vodafone Czech Republic a.s.
Náměstí Junkových 2
155 00 Praha 5

Vodafone péče o zákazníky: 800 77 00 77
IČO: 25788001, DIČ: CZ25788001
vodafone.cz

Společnost zapsaná v obchodním rejstříku vedeném Městským soudem v Praze, oddíl B, vložka 6064.



První zelená síť

EG.D, a.s., Lidická 1873/36, Černá Pole, 602 00 Brno

Pracný Jan, Ing.
Jan Pracný
Výholec 1148/23
62400 Brno
CZ

Pelhřimov, 18.12.2024

Vyjádření k žádosti o souhlas se stavbou a činností v ochranném pásmu zařízení distribuční soustavy (elektrická síť) ve vlastnictví EG.D, a.s.

Toto vyjádření slouží pro potřeby řádného umístění, výstavby a užívání stavby a je vyjádřením pro řízení o povolení záměru.

Předložili jste nám žádost o vyjádření ke stavbě a činnosti v ochranném pásmu:

Podzemní vedení NN

Nadzemní vedení NN

Název stavby: III/1361 Panské Mlýny, most ev.č.1361-2

Místo stavby: KÚ Dobešov u Černovic (626830), žadatelem
vyznačené zájmové území

Souhlasíme s provedením výše uvedené akce v ochranném pásmu zařízení distribuční soustavy při splnění těchto podmínek:

1. V ochranných pásmech (dále jen OP) zařízení distribuční soustavy budou při realizaci stavby/činnosti dle uděleného souhlasu dodrženy podmínky dle § 46 odst. 8 zákona č. 458/2000 Sb., energetický zákon, v platném znění, kde se konstatuje, že v OP těchto zařízení je zakázáno pod písmeny:
 - c) provádět činnosti, které by mohly ohrozit spolehlivost a bezpečnost provozu těchto zařízení nebo ohrozit život, zdraví či majetek osob
 - d) provádět činnosti, které by znemožňovaly nebo podstatně znesnadňovaly přístup k těmto zařízením.
2. Zakreslení trasy nadzemního i podzemního vedení, vyskytujícího se v zájmovém území, do všech vyhotovení prováděcí dokumentace a jeho vyznačení dobře viditelným způsobem přímo v terénu. Jedná se zejména

EG.D, a.s.

Poskytování informací k
sítím
U Elektrárny 226
393 01 Pelhřimov
www.egd.cz

Ondřej Dvořák
T +420-607653381
ondrej.dvorak@egd.cz

Naše značka
07106-27143070

Sídlo společnosti:
Lidická 1873/36
Černá Pole
602 00 Brno
Společnost je zapsána
v Obchodním rejstříku
vedeném Krajským soudem
v Brně, v oddílu B, vložce 8477
IČ: 280 85 400
DIČ: CZ28085400

- o místa křížení či souběhu trasy vedení s trasou pohybu mechanizace, s trasou vedení výkopů a podobně tak, aby pracující na staveništi byli o hranicích ochranného pásma trvale informováni.
3. Objednání přesného vytyčení distribuční sítě (trasy kabelu) v terénu, a to nejméně 14 dnů před zahájením prací v blízkosti podzemního kabelového vedení. V případě, že nebude možné trasu kabelu bezpečně určit pomocí vytyčovacího zařízení, je investor zemních prací povinen pro jednoznačné stanovení jeho polohy provést na určených místech a v nezbytném rozsahu ruční odkrytí kabelu podle pokynů technika EG.D, a.s. (dále jen EGD). **Vytyčení kabelů VN, NN zajistí Milan Plášil, tel.: 56531-4425, 56531-4427, mail: milan.plasil@egd.cz.**
 4. Provádění zemních prací v ochranném pásmu kabelového vedení výhradně klasickým ručním nářadím bez použití jakýchkoli mechanismů s nejvyšší opatrností, nebude-li provozovatelem zařízení stanoveno jinak.
 5. Vhodné zabezpečení obnaženého kabelu (podložení, vyvěšení, ...), aby nedošlo k jeho poškození poruchou nebo nepovolanou osobou a označení výstražnými tabulkami bude provedeno podle pokynů technika EGD. Další podmínky pro zabezpečení našeho zařízení si vyhradujeme při vytyčení nebo po jeho odkrytí.
 6. Vyřešení způsobu provedení souběhů a křížení výše zmíněné akce s rozvodným zařízením musí odpovídat příslušným ČSN.
 7. Přizvání technika EGD ke kontrole křížovatek a souběhů před záhozem výkopu. O kontrole bude proveden zápis do montážního nebo stavebního deníku. Při nedodržení této podmínky budou poruchy, vzniklé na zařízení, odstraňovány na náklady investora stavby.
 8. Po dokončení musí stavba z pohledu ochrany před provozními a poruchovými vlivy distribuční soustavy odpovídat příslušným normám, zejména PNE 33 3301, PNE 33 3302, PNE 34 1050, ČSN EN 50 341-1, PNE 33 0000-1, ČSN EN 50 522, ČSN EN 61 936-1, ČSN 73 6005.
 9. Po dokončení stavby připomínáme, že v OP distribučního zařízení je dále zakázáno:
 - a) zřizovat bez souhlasu vlastníka těchto zařízení stavby či umisťovat konstrukce a jiná podobná zařízení, jakož i uskláňovat hořlavé a výbušné látky
 - b) provádět bez souhlasu jeho vlastníka zemní práce
 - c) u nadzemního vedení nechávat růst porosty nad výšku 3 m
 - d) u podzemního vedení vysazovat trvalé porosty a přejíždět vedení bez ochranných prvků mechanismy o celkové hmotnosti nad 6 t.
 10. V projektové dokumentaci a při stavbě budou respektovány podmínky uvedené ve sdělení č. 26311009, k existenci zařízení distribuční soustavy ve vlastnictví a provozování EGD a k podmínkám činnosti v jeho blízkosti, s platností do 10.05.2026.
 11. Veškerá stavební činnost v OP distribučního a sdělovacího zařízení

bude před jejím zahájením konzultována s příslušným správcem zařízení (kontakty na správce zařízení jsou uvedeny v závěru tohoto vyjádření), který stanoví bezpečnostní opatření pro práce v OP příslušného rozvodného zařízení dle platné ČSN EN 50 110-1.

12. Veškeré práce s mechanizací, jejichž části se za provozu mohou přiblížit k vodičům v OP nadzemního vedení 22 kV a výkopové práce v OP podzemního vedení 22 kV, je nutno provádět za beznapětového stavu vedení a vypnutí objednejte nejméně 25 kalendářních dnů předem. Práce s mechanizací v OP vedení 110 kV je nutno provádět za beznapětového stavu vedení a vypnutí objednejte nejpozději do 10. dne předchozího měsíce.
13. Dovolujeme si také upozornit, že investor stavby hradí náklady na dodatečné úpravy stávajícího zařízení distribuční soustavy, které jsou vyvolané stavbou. Jedná se např. o ochranu podzemního vedení přiložením dodatečné chráničky v místě vjezdů apod.

Kontakty provozovatelů zařízení:


Provozovatel VN, NN:

Zdeněk Šonka, tel.: 56531-4426, mail: zdenek.sonka@egd.cz

V případě nedodržení podmínek, stanovených v tomto vyjádření, nedodržení vzdáleností a dalších ustanovení souvisejících norem a právních předpisů, v platném znění, nesouhlasíme po ukončení stavby s její kolaudací; v krajním případě může takové nedodržení vést až k nařízení odstranění stavby

S přátelským pozdravem


EG.D, a.s.



EG.D, a.s.

Lidická 1873/36, Černá Pole, 602 00 Brno

001



EG.D, a.s., Lidická 1873/36, Černá Pole, 602 00 Brno

Pracný Jan, Ing.
Jan Pracný
Výholec 1148/23
62400 Brno CZ

Pelhřimov 10.05.2024

EG.D, a.s.

Poskytování informací k sítím
U Elektrárny 226
393 01 Pelhřimov
www.egd.cz

Ondřej Dvořák
T +420-607653381
ondrej.dvorak@egd.cz

Naše značka
07106-26311009

Vyjádření o existenci zařízení distribuční soustavy (elektrická síť) ve vlastnictví EG.D, a.s. a podmínkách práce v jeho blízkosti

Investor stavby: Pracný Jan, Ing.
Název stavby: **III/1361 Panské Mlýny, most ev.č.1361-2**
Místo stavby: KÚ Dobešov u Černovic (626830), žadatelem
vyznačené zájmové území

Toto vyjádření slouží pro informaci o stávajícím elektrickém zařízení distribuční soustavy, vlastněném a provozovaném společností EG.D, a.s., a **není** vyjádřením pro územní a stavební řízení.

V zájmovém území výše uvedené stavby se nachází:

Podzemní vedení NN

Nadzemní vedení NN


Ke stavbě a činnosti v ochranných pásmech zařízení distribuční soustavy je investor povinen zajistit si písemný souhlas ve smyslu § 46 odst. 11 zákona č. 458/2000 Sb., o podmínkách podnikání a výkonu státní správy v energetických odvětvích, v platném znění.

Souhlas se stavbou a činností v ochranném pásmu zařízení distribuční soustavy uděluje EG.D, a.s. (dále jen EGD). S podáním žádosti o souhlas, prosím, předložte projektovou dokumentaci stavby s podrobným zákresem a okótováním umístění stavby v ochranném pásmu. Žádost můžete podat elektronicky na **www.egd.cz - Souhlas s činností a stavbou v ochranném pásmu.**

Kontakty na správce zařízení jsou uvedeny v závěru tohoto vyjádření.

Dovolte, abychom Vás upozornili, že při provádění zemních nebo jiných prací, které mohou ohrozit předmětné distribuční a sdělovací zařízení, jste povinni dle zákona č. 309/2006 Sb. a nařízení vlády č. 591/2006 Sb. učinit veškerá opatření, aby nedošlo ke škodám na výše uvedeném zařízení,


Sídlo společnosti:
Lidická 1873/36
Černá Pole
602 00 Brno
Společnost je zapsána
v Obchodním rejstříku
vedeném Krajským soudem
v Brně, v oddílu B, vložce 8477
IČ: 280 85 400
DIČ: CZ28085400



na majetku nebo na zdraví osob elektrickým proudem, zejména tím, že zajistíte:

1. Objednání přesného vytyčení distribuční sítě (trasy kabelu) v terénu, a to nejméně 14 dnů před zahájením prací v blízkosti podzemního kabelového vedení. V případě, že nebude možné trasu kabelu bezpečně určit pomocí vytyčovacího zařízení, je investor zemních prací povinen pro jednoznačné stanovení jeho polohy provést na určených místech a v nezbytném rozsahu ruční odkrytí kabelu podle pokynů zaměstnanců EGD.
Vytyčení kabelů VN, NN zajistí Milan Plášil, tel.: 56531-4425, 56531-4427, mail: milan.plasil@egd.cz
2. Provádění zemních prací v ochranném pásmu kabelového vedení výhradně klasickým ručním náradím bez použití jakýchkoli mechanismů s nejvyšší opatrností, nebude-li provozovatelem zařízení stanoveno jinak.
3. Výkopové práce v blízkosti nadzemního vedení budou prováděny tak, aby nedošlo k narušení stability podpěrných bodů a uzemňovací soustavy nebo nebyl jinak ohrožen provoz zařízení a bezpečnost osob. Zároveň požadujeme dodržovat platná ustanovení norem ČSN EN 50 110-1 a PNE 33 3302, zvláště pak minimální dovolené vzdálenosti od vedení NN:

Minimální dovolené vzdálenosti	Holé vodiče	Izolované vodiče
Nad budovami		
Nad neschůdnými částmi (sklon větší než 15°), vzdorující ohni	0,5 m	0,3 m
Nad schůdnými částmi (sklon menší nebo roven 15°), vzdorující ohni	4 m	3 m
Na budovách		
K budovám a jejich částem nebo vybavením	0,2 m	0,1 m
Kolem zedních oken		
Před oknem (pouze stávající vedení)	2 m	1 m
Nad oknem	0,2 m	0,2 m
Vedle okna	0,5 m	0,5 m
Pod oknem	1 m	1 m
Kolem střešních oken		
Před oknem	3 m	2 m
Nad oknem	1 m	1 m



Vedle okna	1 m	1 m
Pod oknem	1 m	1 m

4. Při provádění stavebních prací nesmí dojít k poškození a znepřístupnění zařízení distribuční soustavy.
5. Ohlášení jakéhokoliv poškození distribučního a sdělovacího zařízení na telefonním čísle Nonstop linky EGD **800 22 55 77**.

Kontakty správců zařízení:

Správce VN+NN:

Zdeněk Kubů, tel.: 56531-4430, mail: zdenek.kubu@egd.cz

Vyjádření má platnost do 10.05.2026.

Upozorňujeme Vás na možnou polohovou odchylku vedení v přiložené situaci s informativním zákresem sítí.

Do přiložené a námi orazítované situace jsme informativně zakreslili:

- zeleně plně podzemní vedení NN
- zeleně čárkovaně nadzemní vedení NN
- polygon s černým obrysem podzemní chránička
- fialově plně zrušené podzemní vedení

Při vytyčení trasy zařízení i ke kontrole před záhozem a ke všem dalším, souvisejícím jednáním předložte, prosím, toto vyjádření.



Vyjádření nenahrazuje a neuvádí připojovací podmínky. V případě, že požadujete připojení nového odběrného místa či změnu příkonu, můžete podat žádost elektronicky na www.egd.cz.

S přátelským pozdravem

EG.D, a.s.

001

EG.D, a.s.
Lidická 1873/36, Černá Pole, 602 00 Brno

Příloha: Orazítkovaná situace s informativním zákresem sítí

eg.d

EG.D, a.s.
Lidická 1873/36, Černá Pole, 602 00 Brno

NADZELNI NI



EG.D, a.s., Lidická 1873/36, Černá Pole, 602 00 Brno

Pracný Jan, Ing.
Jan Pracný
Výholec 1148/23
62400 Brno CZ

Pelhřimov 10.05.2024

Vyjádření o existenci zařízení distribuční soustavy (plyn) ve vlastnictví EG.D, a.s.

Investor stavby: Pracný Jan, Ing.
Název stavby: III/1361 Panské Mlýny, most ev.č.1361-2
Místo stavby: KÚ Dobešov u Černovic (626830), žadatelem
vyznačené zájmové území

Toto vyjádření slouží pro informaci o stávajícím zařízení distribuční soustavy plynu, vlastněném a provozovaném společností EG.D, a.s., a je vyjádřením pro územní a stavební řízení.

V zájmovém území se nenachází žádné plynárenské zařízení ve vlastnictví EG.D, a.s.

Vyjádření má platnost do 10.05.2026.

S přátelským pozdravem

EG.D, a.s.

EG.D, a.s.
Lidická 1873/36, Černá Pole, 602 00 Brno

001

EG.D, a.s.

Poskytování informací k sítím
U Elektrárny 226
393 01 Pelhřimov
www.egd.cz

Ondřej Dvořák
T +420-607653381
ondrej.dvorak@egd.cz

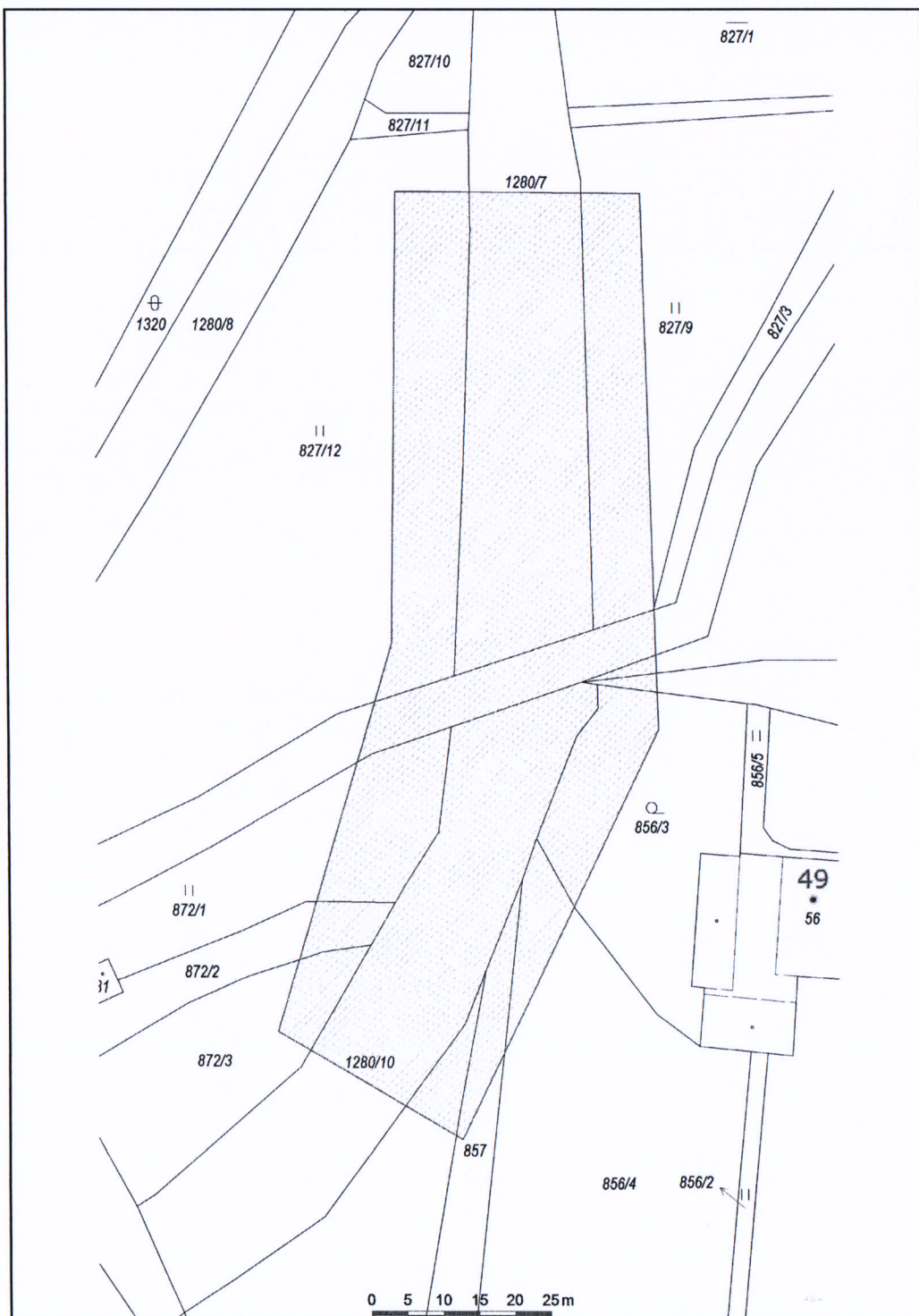
Naše značka
07106-26311009

Číslo žádosti: 26311009

Příloha: Orazítkovaná situace s informativním zákresem sítí

Sídlo společnosti:
Lidická 1873/36
Černá Pole
602 00 Brno
Společnost je zapsána
v Obchodním rejstříku
vedeném Krajským soudem
v Brně, v oddílu B, vložce 8477
IČ: 280 85 400
DIČ: CZ28085400

Informativní zákres sítí **plynu** k žádosti 26311009



Datum 10.05.2024

eg-d

001

EG.D, s.r.o.
Lidická 1873/36, Černá Pole, 602 00 Brno

Stanovisko k existenci sítě

Číslo žádosti	20240211	
---------------	----------	--

Žadatel					
Název organizace	Pracný Jan, Ing.	IČ	62087851		
Příjmení, jméno, titul	Pracný Jan Jan				
Obec	Brno	PSČ	62400		
Ulice / č.p. / č.o./	Výholec 1148/23				
E-mail	jpracny@gmail.com	Telefon	602966867	Fax	

Stavebník					
Název organizace	KSÚSV Jihlava	IČ	00090450		
Příjmení, jméno, titul					
Obec	Jihlava	PSČ	58601		
Ulice / č.p. / č.o./	Kosovská 1122/16				
E-mail		Telefon		Fax	

Název stavby	III 1361 Panské Mlýny, most ev.č.1361-2
<p>V zájmovém území se nenachází digitalizované trasy zařízení vodohospodářské infrastruktury. (vodovod, kanalizace, ochranná pásma a jiné sítě)</p> <p>Před zahájením projekčních prací je nezbytné provést vytyčení vodovodu a kanalizace na místě. Při realizaci stavby požadujeme dodržet ochranná pásma vodovodních řadů a kanalizačních stok dle zákona č. 274/2001 Sb., § 23.</p> <p>Vytyčení sítí a upřesnění našich požadavků zajistí provozní pracovníci. Viz. Kontaktní oblast e-mailu. Servis na digitalizovaných trasách sítí poskytuje společnost VODAK Humpolec, s.r.o.</p> <p>Stanovisko má platnost 12 měsíců.</p> <p>V Humpolci, 10.5.2024</p>	
Zájmové území	(viz. příloha)

		Příloha č.1	
Obec	Černovice u Tábora	k žádosti	20240211



Legenda

KANALIZACE

- jednotná
- splašková
- dešťová/ostatní
- nefunkční

Kvalita poskytnutých sítí
odhadnuto/zaměřeno/překresleno

-/...../-----
- objekty na stokách a přípojkách
odlehčovací komora/výúst/
šachta revizní/přípojková/vpust

VODOVOD

- výtlačný řad
- přiváděcí/zásobovací řad
- rozvodný řad
- potrubí nefunkční

Kvalita poskytnutých sítí

- odhadnuto/zaměřeno/překresleno
-/...../-----
 - hydranty a výpustní objekty na řadu
vzdušník/kalník/ostatní
 - šoupata/armatury na řadu

Žadatel uděluje společnosti VODAK Humpolec, s.r.o souhlas, aby ve smyslu ustanovení §11 zákona č.101/2000 Sb. shromáždil a zpracoval osobní údaje žadatele nebo stavebníka uvedené v této žádosti.
K jiným účelům nebude těchto údajů použito.

Vystaveno dne 10.5.2024

Platnost do 10.5.2025

Sekce majetková Ministerstva obrany
odbor ochrany územních zájmů a státního odborného dozoru
Tychonova 1, Praha 6, PSČ 160 01, datová schránka hjyaavk

Čj. MO 1033886/2024-1322
Sp.zn. 188637/2024-1322/OÚZBR

Brno 10. prosince 2024

D projekt Ing. Jan Pracný
Výholec 23
62400 B R N O

Závazné stanovisko dotčeného orgánu
III/1361 Panské Mlýny, most ev.č.1361-2, k.ú. Dobešov u Černovic

Ministerstvo obrany, sekce majetková, odbor ochrany územních zájmů a státního odborného dozoru ve smyslu ustanovení § 36 v kontinuitě na § 317 odst. 2 a § 334a zákona č. 283/2021 Sb., stavební zákon, ve znění pozdějších předpisů (dále jen „stavební zákon“), jako věcně a místně příslušný ve smyslu zákona č. 222/1999 Sb., o zajišťování obrany České republiky, ve znění pozdějších předpisů (dále jen „zákon o zajišťování obrany ČR“), a v souladu s Rozkazem ministryně obrany č. 27/2024 - Zabezpečení územního plánování v působnosti MO, v platném znění, **vydává**

souhlasné závazné stanovisko

k záměru přestavby mostu ev. č. 1361-2 v k.ú. Dobešov u Černovic tak, jak byl doložen v písemné a grafické dokumentaci.

Odůvodnění:

Ministerstvo obrany ve smyslu ustanovení § 36 v kontinuitě na § 317 odst. 2 a § 334a zákona č. 283/2021 Sb., stavebního zákona a zákona o zajišťování obrany ČR provedlo po obdržení vaší žádosti o vydání závazného stanoviska dotčeného orgánu vyhodnocení předloženého záměru, prověřilo evidenci technické infrastruktury v jeho vlastnictví. Odbor ochrany územních zájmů a státního odborného dozoru Sekce majetkové Ministerstva obrany neeviduje inženýrské sítě a podzemní telekomunikační vedení, které by byly s daným stavebním záměrem v kolizi.

Daný stavební záměr je lokalizován v územích vymezených Ministerstvem obrany u stavebních úřadů. Tato vymezená území Ministerstva obrany jsou shodná s údaji o území poskytovanými Ministerstvem obrany pro ÚAP a jejich součástí jsou podrobné specifikace podmínek ve vymezeném území Ministerstva obrany a zákonná určení. Po posouzení stavebního záměru odbornými složkami Ministerstvo obrany konstatuje, že předložený stavební záměr není v rozporu se zájmy Ministerstva obrany a nekoliduje s ochranou zájmů Ministerstva obrany (viz ÚAP - jev 119).

Realizace stavebního záměru provedená v souladu s předloženou projektovou dokumentací neohroží naplnění veřejného zájmu na zajištění obrany a bezpečnosti státu.

Toto závazné stanovisko Ministerstva obrany je platné 2 roky a musí být vyžádáno znovu, nebude-li během této doby stavba zahájena nebo dojde-li ke změnám v umístění, výšce nebo rozsahu stavby.

Kontaktní osoba: Mgr. Klára Zifčáková, tel. 973 445 787

Mgr. Klára Zifčáková
ministerský rada
oddělení ochrany územních zájmů
podepsáno elektronicky

Sekce majetková Ministerstva obrany
odbor ochrany územních zájmů a státního odborného dozoru
Tychonova 1, Praha 6, PSČ 160 01, datová schránka hjyaavk

Čj. MO 443201/2024-1322
Sp.zn.: 177291/2024-1322/OÚZBR

Brno 30. května 2024

Ing. Jan Pracný, projekční kancelář
IČO: 62087851
Výholec 1148/23
624 00 Brno

Vyjádření pro přípravu projektové dokumentace
III/1361 Panské Mlýny, most ev.č.1361-2, k.ú. Dobešov u Černovic

Odbor ochrany územních zájmů a státního odborného dozoru, Sekce majetková, **Ministerstvo obrany**, ve smyslu zákona č. 222/1999 Sb., o zajišťování obrany České republiky, ve znění pozdějších předpisů (dále jen „zákon o zajišťování obrany ČR“), příslušné dle ustanovení § 175 odst. 1 zákona č. 183/2006 Sb., o územním plánování a stavebním řádu (stavební zákon), ve znění pozdějších předpisů **vydává**

vyjádření

pro potřeby zpracování projektové dokumentace stavebního záměru.

1) **Ministerstvo obrany neeviduje** v řešené lokalitě inženýrské sítě a podzemní telekomunikační vedení.

2) **Území** prověřovaného stavebního záměru **se nenachází** ve vymezeném území Ministerstva obrany, ve kterém dle § 175 stavebního zákona je umístění a povolení stavebních záměrů vždy podmíněno závazným souhlasným stanoviskem MO. U stavebního úřadu, který je příslušný vést správní řízení pro stavební záměry situované v předložené lokalitě, uplatnilo pouze obecné zájmy a deklarovalo, že k umístění a povolení výstavby všech výškových staveb nad 30 m nad terénem, staveb tvořících dominanty v terénu (např. rozhledny), výstavby a změny VVN a VN, výstavby a změny letišť všech druhů včetně zařízení a staveb dopravní infrastruktury z důvodu ochrany zájmů vojenské dopravy a vojenského letectva, vydává Ministerstvo obrany závazné stanovisko.

Ministerstvo obrany proto **požaduje předložit** projektovou dokumentaci zpracovanou v souladu s platnou legislativou k posouzení a vydání závazného stanoviska ve smyslu § 4 odst. 2 písm. a) stavebního zákona pro potřeby vedeného správního řízení pouze u těchto typů uvedených stavebních záměrů.

Odůvodnění:

Ad 1) Odbor ochrany územních zájmů a státního odborného dozoru SM MO prověřil v souladu s § 161 stavebního zákona evidenci technické infrastruktury ve vlastnictví Ministerstva obrany a

konstatuje, že v řešené lokalitě stavebního záměru **neviduje inženýrské sítě a podzemní telekomunikační vedení.**

Ad 2) Daný stavební záměr **není lokalizován** v územích vymezených Ministerstvem obrany v souladu s § 175 stavebního zákona u stavebních úřadů. Stavebnímu úřadu byly deklarovány pouze obecné podmínky Ministerstva obrany pro celé správní území ve znění: V souladu s § 175 stavebního zákona lze v celém správním území vydat územní rozhodnutí (umístit) a povolit výstavbu všech výškových staveb nad 30 m nad terénem, stavby tvořící dominanty v terénu (např. rozhledny), výstavbu a změny VVN a VN, výstavbu a změny letišť všech druhů včetně zařízení z důvodu ochrany zájmů vojenského letectva a stavby dopravní infrastruktury z důvodu ochrany zájmů vojenské dopravy jen na základě závazného stanoviska Ministerstva obrany (viz ÚAP – jev 119). Zpracovaná projektová dokumentace stavebního záměru výše jmenovaných typů staveb musí být proto komplexně posouzena, aby mohlo být Ministerstvem obrany deklarováno v rámci závazného stanoviska vydaného pro potřeby vedeného řízení, že realizace stavebního záměru provedená v souladu s projektovou dokumentací neohrozí naplnění veřejného zájmu na zajištění obrany a bezpečnosti státu. Pro ostatní typy staveb není mimo vymezená zájmová území MO (viz ÚAP) pro Ministerstvo obrany deklarovaná kompetence k vydání závazného stanoviska dotčeného orgánu.

Toto vyjádření Ministerstva obrany má charakter předběžné informace a je platné 1 rok ode dne vydání.

Kontaktní osoba: Bc. Martin Sedlák, tel. 601 579 735

Bc. Martin Sedlák
rada
oddělení ochrany územních zájmů
podepsáno elektronicky

V další korespondenci, týkající se výše uvedené věci, uvádějte odkaz na sp. zn.: 177291/2024-1322/OÚZBR tohoto vyjádření Ministerstva obrany vydaného v rámci předprojektové přípravy.

Adresa pro doručování:

Ministerstvo obrany,
Sekce majetková,
odbor ochrany územních zájmů a státního odborného dozoru,
oddělení ochrany územních zájmů
pracoviště OÚZ Brno
Svatoplukova 2687/84, 662 10 Brno
IČO: 60162694

Správa vodních toků - Černovický potok

IDVT: 10100110

Název toku: Černovický potok

V územní působnosti: Povodí Vltavy

Správce: Povodí Vltavy, státní podnik

Detail správce: Povodí Vltavy, s.p.

Způsob určení: podle vyhlášky

Lokalizace od ř.km: 0

Lokalizace do ř.km: 43.054



STANI- ČENÍ	PROFIL	DNO	BŘEHY		HLADINA						
			LB	PB	Q ₅		Q ₂₀		Q ₁₀₀		
					[m ³ /s]	[m n.m.]	[m ³ /s]	[m n.m.]	[m ³ /s]	[m n.m.]	
[km]			[m n.m.]								
33.982	P244	528.43	529.49	529.31	10.0	529.74	17.0	529.87	27.0	529.98	
34.114	P245	529.32	530.78	530.07	10.0	530.49	17.0	530.66	27.0	530.83	
34.211	P246	529.77	530.86	530.95	10.0	531.26	17.0	531.38	27.0	531.53	
34.376	P247	530.89	531.65	531.48	10.0	531.93	17.0	532.05	27.0	532.15	
34.587	P248	532.46	533.10	533.47	10.0	533.51	17.0	533.56	27.0	533.62	
34.706	P249	533.02	533.92	533.79	10.0	534.35	17.0	534.47	27.0	534.58	
34.874	P250	534.24	535.22	535.46	10.0	535.61	17.0	535.81	27.0	536.00	
35.087	P251	534.94	535.95	536.05	10.0	536.21	17.0	536.40	27.0	536.53	
35.244	P252	536.26	537.51	537.18	10.0	537.43	17.0	537.54	27.0	537.69	
35.430	P253	537.17	538.21	538.07	10.0	538.39	17.0	538.50	27.0	538.60	
35.668	P254	539.33	540.01	539.95	10.0	539.92	17.0	540.01	27.0	540.11	
35.826	P255	540.99	541.72	542.09	10.0	542.01	17.0	542.16	27.0	542.28	
35.903	P256	541.33	542.35	542.26	10.0	542.54	17.0	542.76	27.0	542.98	
35.968	P257	542.20	544.73	545.15	8.8	543.15	15.0	543.45	24.0	543.78	
35.991		542.47	silniční most Panské mlýny								
36.019	P258	542.80	548.41	545.65	8.8	543.82	15.0	544.16	24.0	544.54	
36.102	P259	543.64	545.82	546.61	8.8	544.73	15.0	545.11	24.0	545.56	
36.111			pevný jez Panské mlýny								
36.126	P260	545.01	546.02	546.15	8.8	545.28	15.0	545.60	24.0	545.85	
36.243	P261	546.01	546.87	549.74	8.8	546.16	15.0	546.28	24.0	546.44	
36.346	P262	546.47	547.23	547.20	8.8	546.55	15.0	546.71	24.0	546.89	
36.598	P263	547.51	548.42	548.24	8.8	548.16	15.0	548.25	24.0	548.38	
36.607	P264	547.47	548.60	548.80	8.8	548.56	15.0	548.68	24.0	548.75	
36.608			silniční propustek								
36.625	P265	547.78	548.71	549.02	8.8	549.63	15.0	549.74	24.0	549.83	
36.696	P266	548.18	549.07	549.09	8.8	549.64	15.0	549.75	24.0	549.86	
36.805	P267	548.88	550.02	549.99	8.8	550.26	15.0	550.39	24.0	550.50	
37.032	P268	550.71	551.41	551.44	7.1	551.81	12.0	551.94	20.0	552.11	
37.199	P269	552.34	553.11	553.12	7.1	553.24	12.0	553.40	20.0	553.58	
37.296	P270	553.80	554.30	554.55	7.1	554.60	12.0	554.69	20.0	554.80	
37.383	P271	554.79	555.18	555.83	7.1	555.60	12.0	555.73	20.0	555.94	
37.397			Loucký rybník								

↑ +23m
544.12
↓ +28m

ČÍSLO TUKU
1,176%